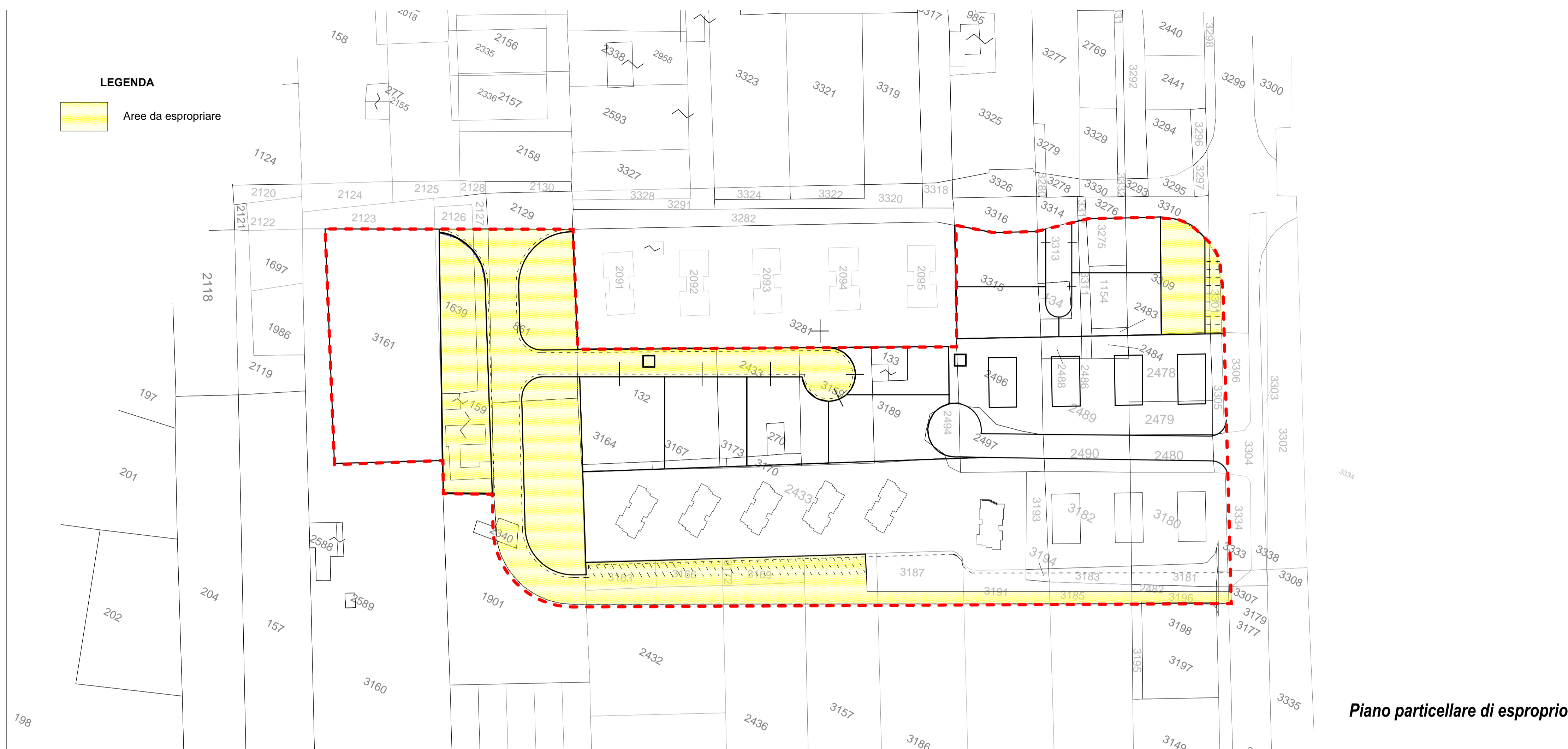
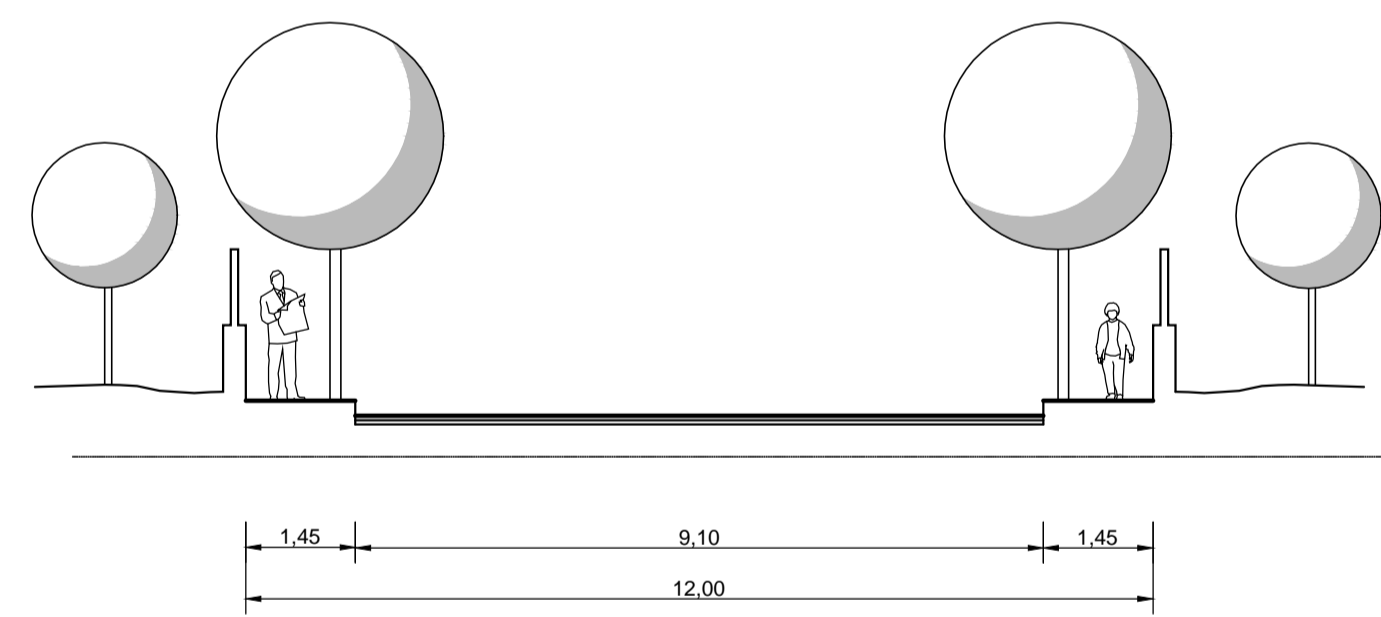


LEGENDA

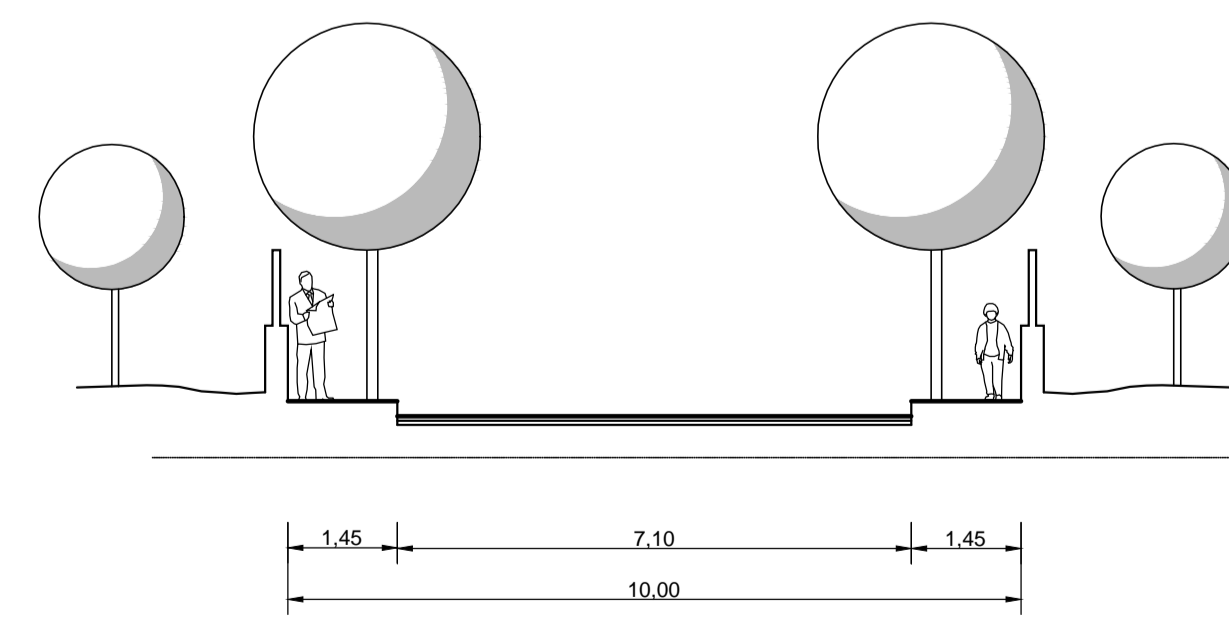
 Aree da espropriare



Piano particellare di esproprio



Strade principali di piano



Strade interne di quartiere

Sezioni stradali tipo


COMUNE DI PRIOLO GARGALLO
(Prov. di Siracusa)

REVISIONE GENERALE DEL
PIANO PARTICOLAREGGIATO
DELLA ZONA CP/1 (EX CP/8)



Elaborazione ed aggiornamento cartografico eseguito dall'U.T.C. (Arch. V. Miconi, Geom. D. Bucca, Geom. B. Indriolo, Geom. G. Rametta, Geom. P. Scalgna)

I tecnici comunali progettisti:
Dott. Arch. Vincenzo Miconi

Dott. Ing. Salvatore Ullo

Visto: Il Sindaco

Elaborazione:
Gennaio 2012

Infrastrutture di piano: Piano particellare di esproprio e sezioni tipo

Tav.
P3
Scala 1:1.000