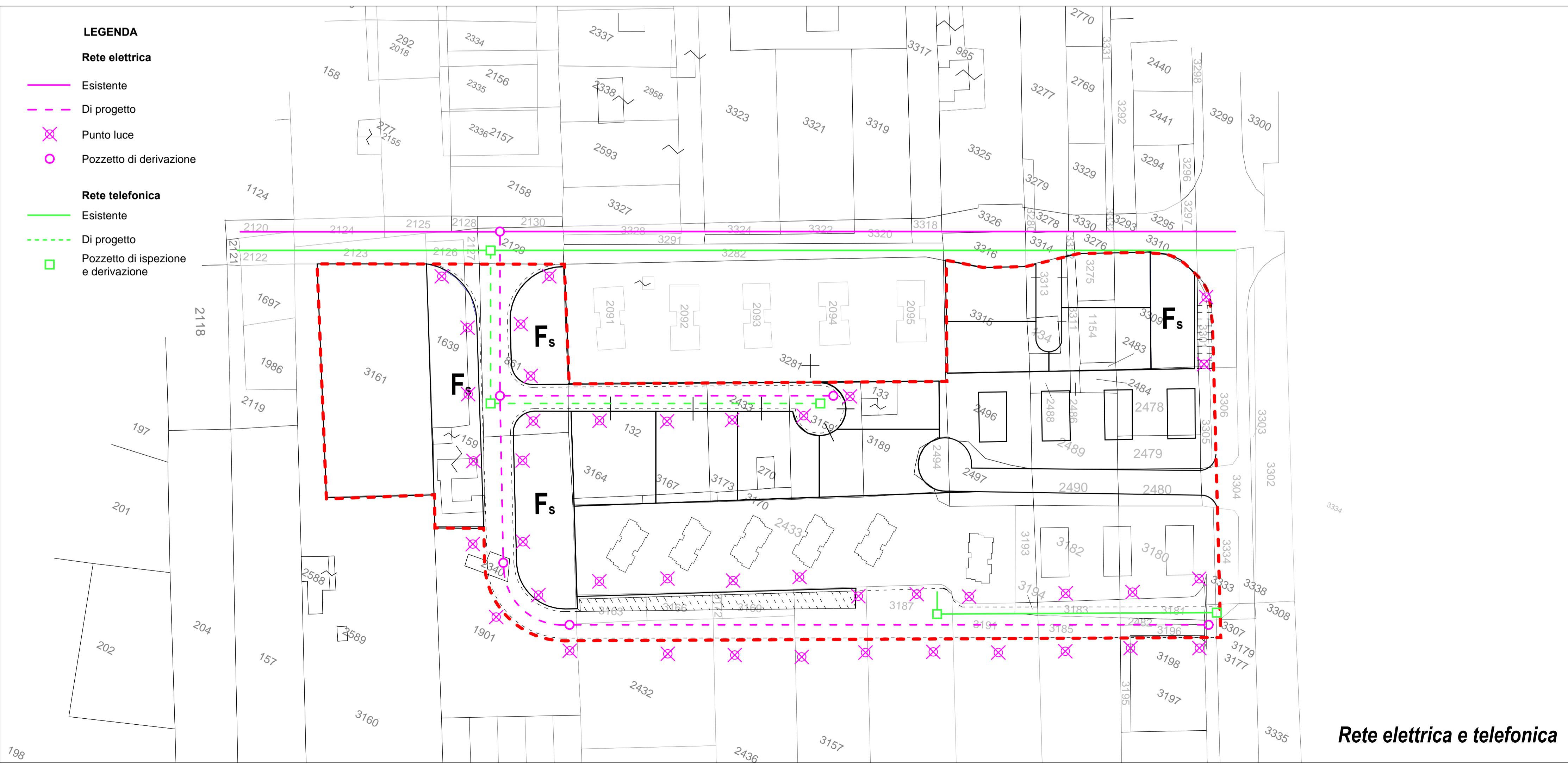





Rete idrica e fognaria




Rete elettrica e telefonica



COMUNE DI PRIOLO GARGALLO
(Prov. di Siracusa)

REVISIONE GENERALE DEL

PIANO PARTICOLAREGGIATO DELLA ZONA CP/1 (EX CP/8)



Elaborazione ed aggiornamento cartografico eseguito dall'U.T.C. (Arch. V. Miconi, Geom. D. Bucca, Geom. B. Indriolo, Geom. G. Rametta, Geom. P. Scalogna)

<p>I tecnici comunali progettisti:</p> <p>Dott. Arch. Vincenzo Miconi</p> <p>Dott. Ing. Salvatore Ullo</p>	<p>Visto: Il Sindaco</p> <p>Elaborazione: Gennaio 2012</p>
---	--

Infrastrutture di piano: rete idrica e fognaria; elettrica e telefonica.

Tav. P2

Scala 1:1.000